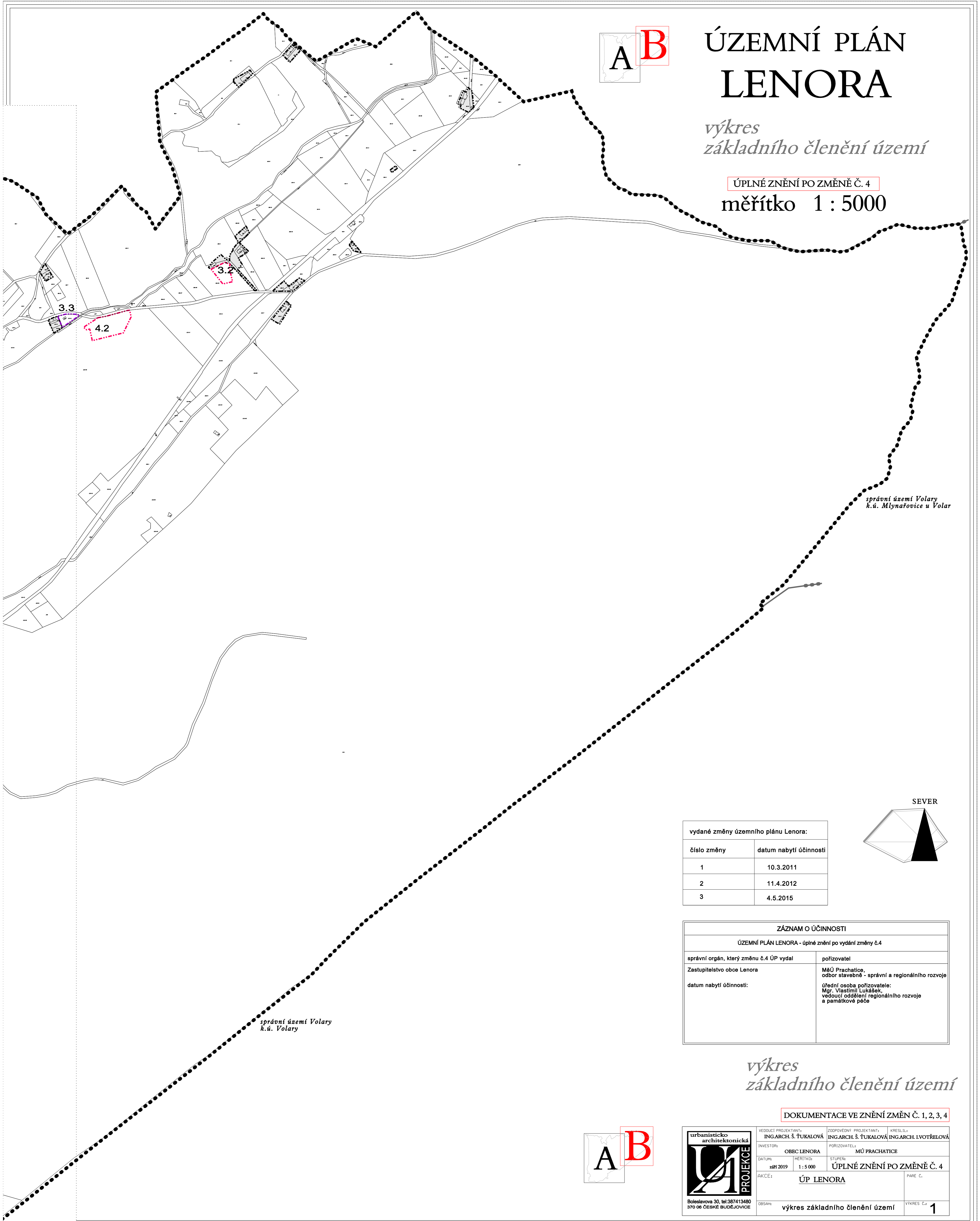


ÚZEMNÍ PLÁN LENORA

výkres
základního členění území

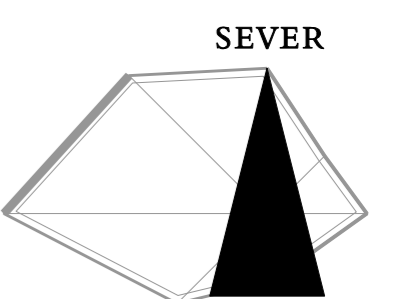
ÚPLNÉ ZNĚNÍ PO ZMĚNĚ Č. 4

měřítko 1 : 5000



správní území Volary
k.ú. Mlynařovice u Volary

správní území Volary
k.ú. Volary

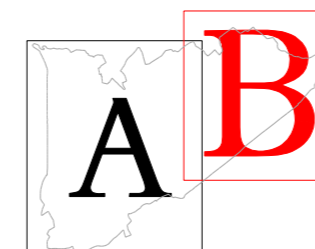


vydané změny územního plánu Lenora:	
číslo změny	datum nabytí účinnosti
1	10.3.2011
2	11.4.2012
3	4.5.2015

ZÁZNAM O ÚČINNOSTI	
ÚZEMNÍ PLÁN LENORA - úplné znění po vydání změny č.4	
správní orgán, který změnu č.4 ÚP vydal Zastupitelstvo obce Lenora	pořizovatel MÚ Prachatice, odbor stavebně - správní a regionálního rozvoje
datum nabytí účinnosti:	úřední osoba pořizovatele: Mgr. Václav Lukášek, vedoucí oddělení regionálního rozvoje a památkové péče

výkres
základního členění území

DOKUMENTACE VE ZNĚNÍ ZMĚN Č. 1, 2, 3, 4



urbanisticko architektonická PROJEKCE 	VEDOUČÍ PROJEKTANT: ING.ARCH.Š. TUKALOVÁ	ZODPOVĚDNÝ PROJEKTANT: ING.ARCH.Š. TUKALOVÁ	KRESLIL: ING.ARCH. IVOTŘELOVÁ
	INVESTOR: OBEC LENORA	PORIZOVATEL: MÚ PRACHATICE	
DATUM: září 2019	MĚŘÍTKO: 1 : 5 000	STUPĚŇ: ÚPLNÉ ZNĚNÍ PO ZMĚNĚ Č. 4	
AKCE: ÚP LENORA		PÁRE C.	
OBSAH: výkres základního členění území		VÝKRES Č.:	1

Boleslavova 30, tel:387413480
370 06 ČESKÉ BUDĚJOVICE