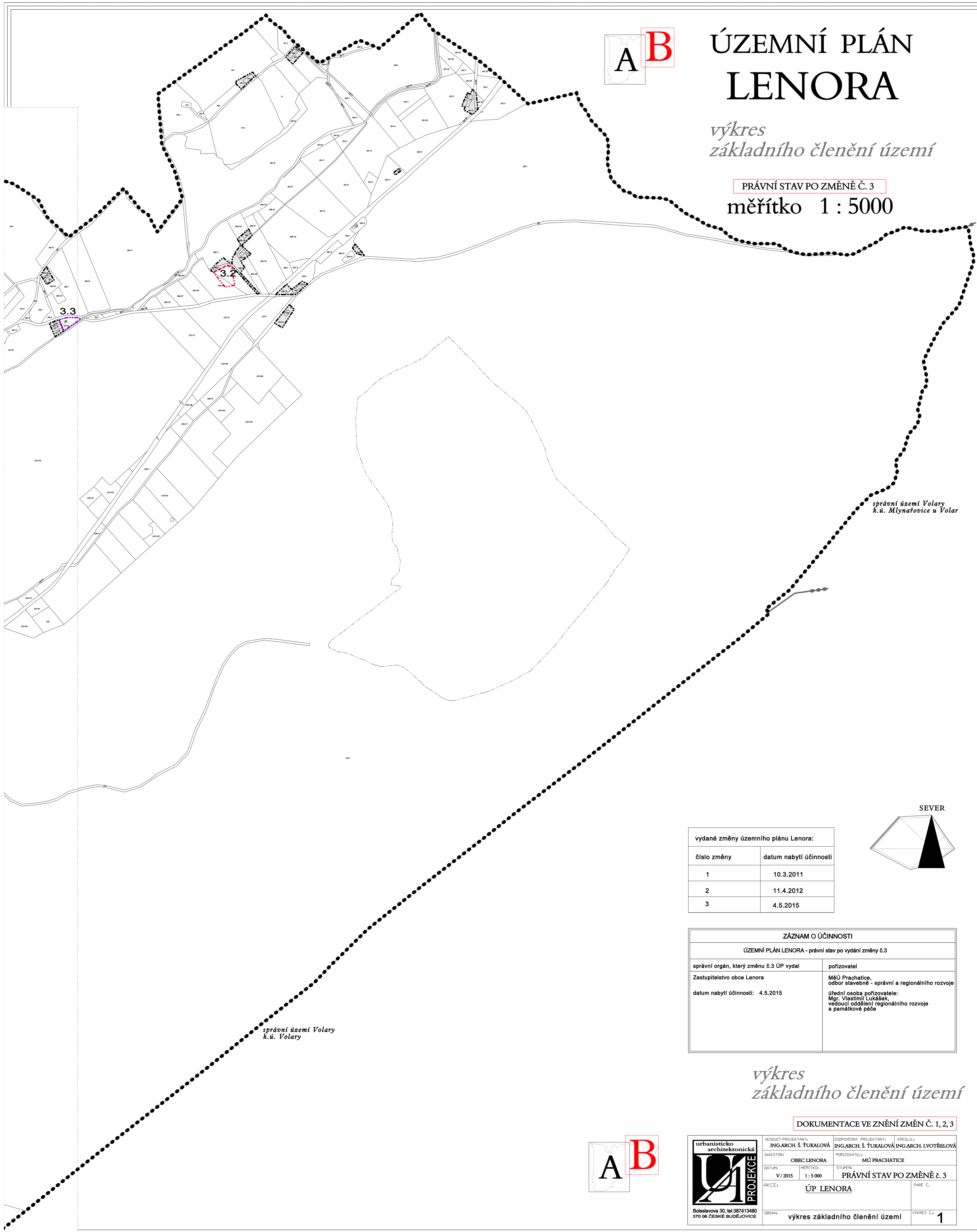


# ÚZEMNÍ PLÁN LENORA

výkres  
základního členění území

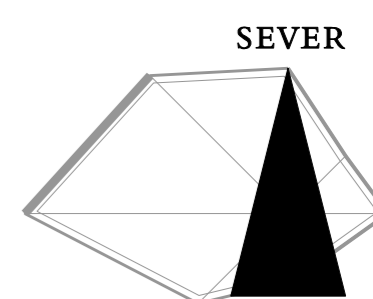
PRÁVNÍ STAV PO ZMĚNĚ Č. 3

měřítko 1 : 5000



správní území Volary  
k.ú. Mlynařovice u Volary

správní území Volary  
k.ú. Volary




vydané změny územního plánu Lenora:	
číslo změny	datum nabytí účinnosti
1	10.3.2011
2	11.4.2012
3	4.5.2015

ZÁZNAM O ÚČINNOSTI	
ÚZEMNÍ PLÁN LENORA - právní stav po vydání změny č.3	
správní orgán, který změnu č.3 ÚP vydal Zastupitelstvo obce Lenora	pořizovatel MěÚ Prachatice, odbor stavebně - správní a regionálního rozvoje
datum nabytí účinnosti: 4.5.2015	úřední osoba pořizovatele: Mgr. Václav Lukášek, vedoucí oddělení regionálního rozvoje a památkové péče

výkres  
základního členění území

DOKUMENTACE VE ZNĚNÍ ZMĚN Č. 1, 2, 3



	VEDOUČÍ PROJEKTANT:	ING.ARCH.Š. TUKALOVÁ	ZODPOVĚDNÝ PROJEKTANT:	ING.ARCH.Š. TUKALOVÁ	KRESLIL:	ING.ARCH. IVOTŘELOVÁ	
	INVESTOR:	OBEC LENORA	PORIZOVATEL:	MÚ PRACHATICE			
	DATA:	V / 2015	MĚŘÍTKO:	1 : 5 000	STUPĚŇ:	PRÁVNÍ STAV PO ZMĚNĚ Č. 3	
	AKCE:	ÚP LENORA					PÁRE C.
OBSAH:						výkres základního členění území	VÝKRES Č. 1

Boleslavova 30, tel:387413480  
370 06 ČESKÉ BUDĚJOVICE