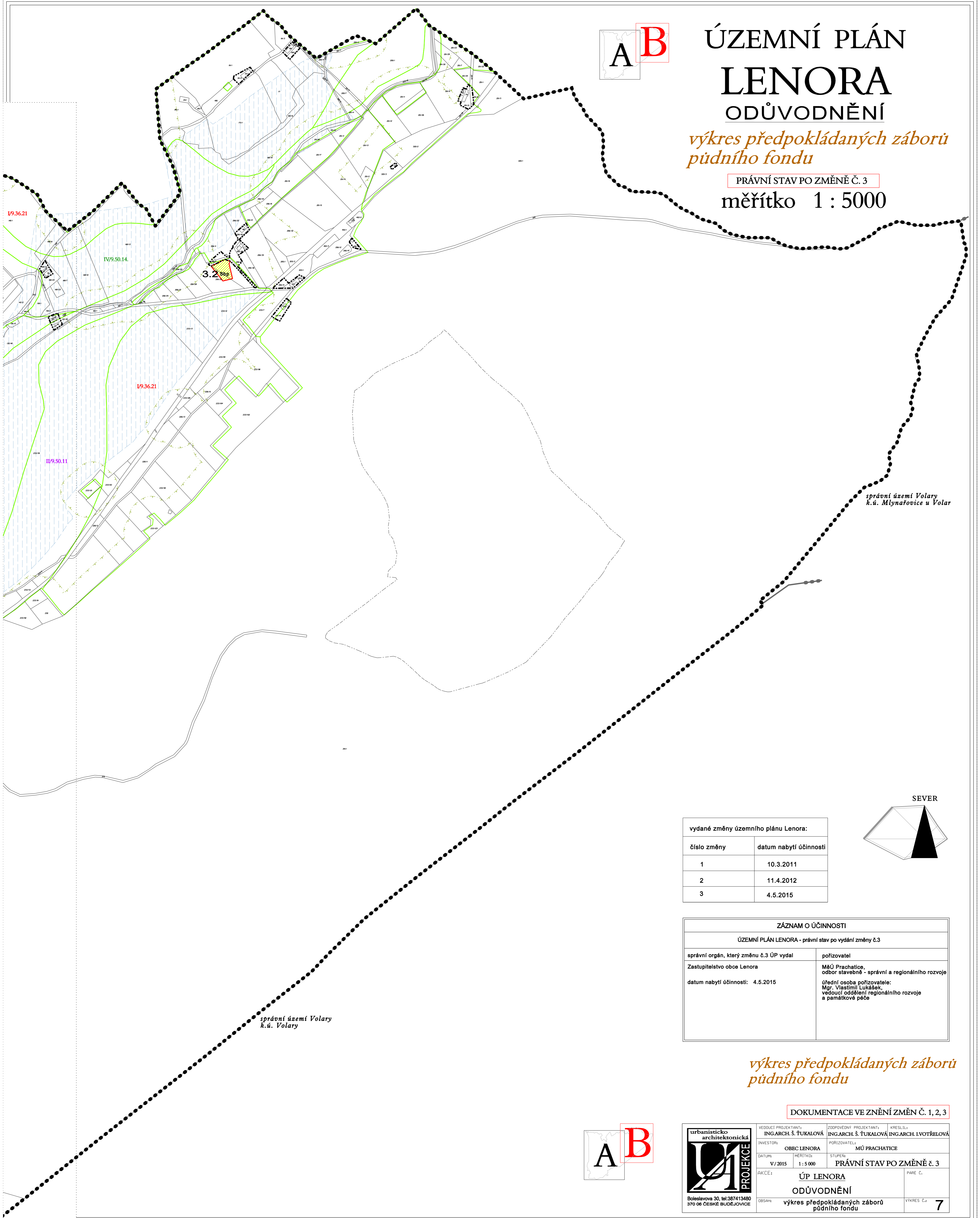


ÚZEMNÍ PLÁN LENORA ODŮVODNĚNÍ

*výkres předpokládaných záborů
půdního fondu*

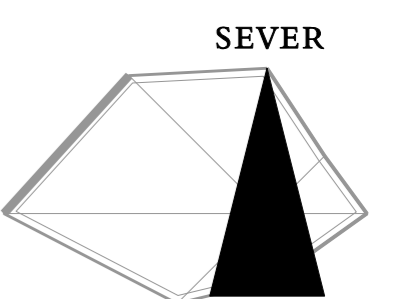
PRÁVNÍ STAV PO ZMĚNĚ Č. 3

měřítko 1 : 5000



správní území Volary
k.ú. Mlynařovice u Volary

správní území Volary
k.ú. Volary




vydané změny územního plánu Lenora:	
číslo změny	datum nabytí účinnosti
1	10.3.2011
2	11.4.2012
3	4.5.2015

ZÁZNAM O ÚČINNOSTI	
ÚZEMNÍ PLÁN LENORA - právní stav po vydání změny č.3	
správní orgán, který změnu č.3 ÚP vydal Zastupitelstvo obce Lenora	pořizovatel MÚ Prachatice, odbor stavebně - správní a regionálního rozvoje
datum nabytí účinnosti: 4.5.2015	úřední osoba pořizovatele: Mgr. Václav Lukášek, vedoucí oddělení regionálního rozvoje a památkové péče

*výkres předpokládaných záborů
půdního fondu*

DOKUMENTACE VE ZNĚNÍ ZMĚN Č. 1, 2, 3



 Boleslavova 30, tel:387413480 370 06 ČESKÉ BUDĚJOVICE	VEDOUČÍ PROJEKTANT: ING.ARCH.Š. TUHALOVÁ	ZODPOVĚDNÝ PROJEKTANT: ING.ARCH.Š. TUHALOVÁ	KRESLIL: ING.ARCH. IVOTŘELOVÁ	
	INVESTOR: OBEC LENORA	PORIZOVATEL: MÚ PRACHATICE		
	DATA: V / 2015	MĚŘÍTKO: 1 : 5 000	STUPĚŇ: PRÁVNÍ STAV PO ZMĚNĚ Č. 3	
	AKCE: ÚP LENORA	ODŮVODNĚNÍ	PAR. C.	
OBSAH: výkres předpokládaných záborů půdního fondu		VÝKRES Č.:	7	